

С ↑

Публичный сервитут  
ВЛ-10кВ фид. Кольцевой ПС Курашим  
План границ объекта

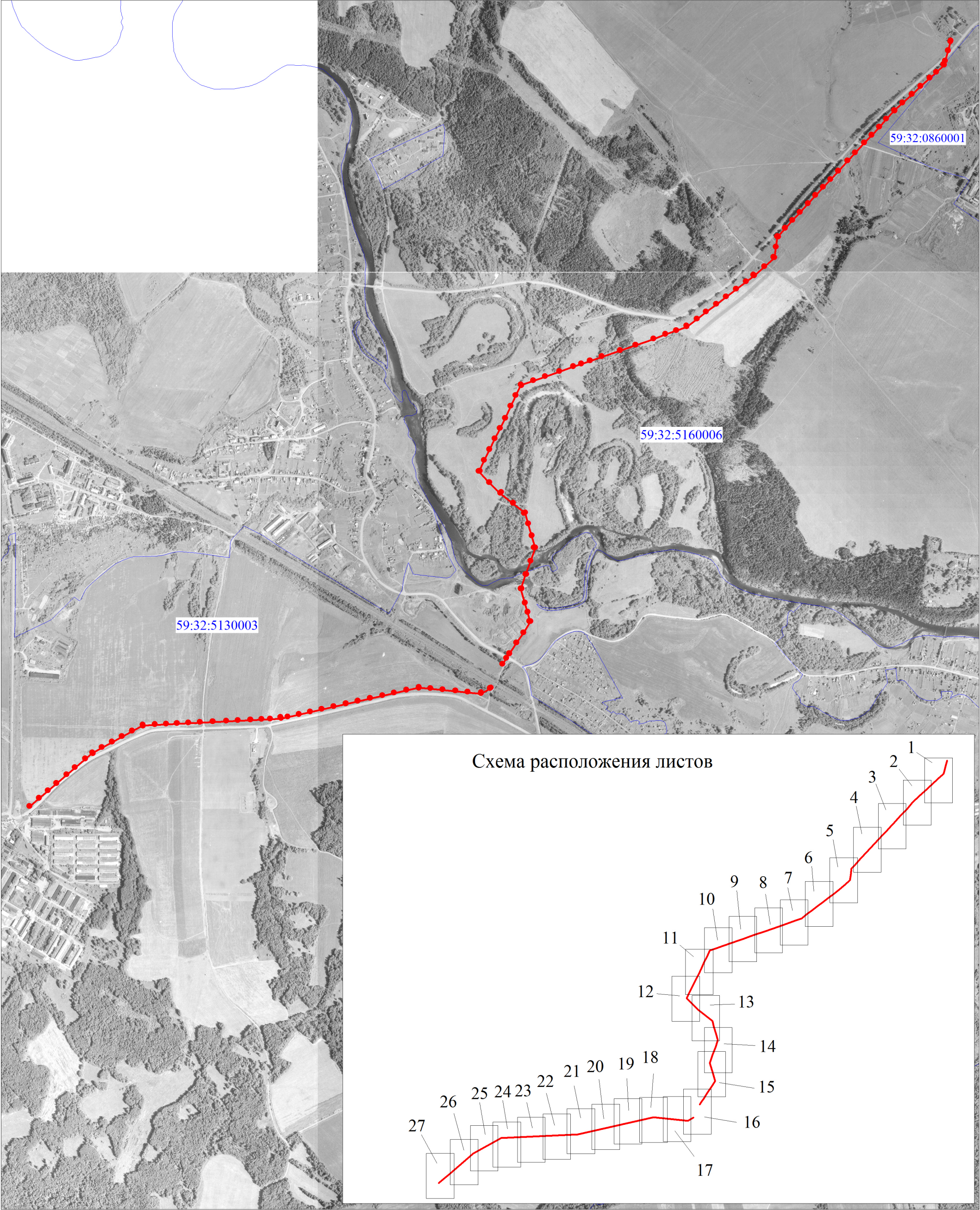
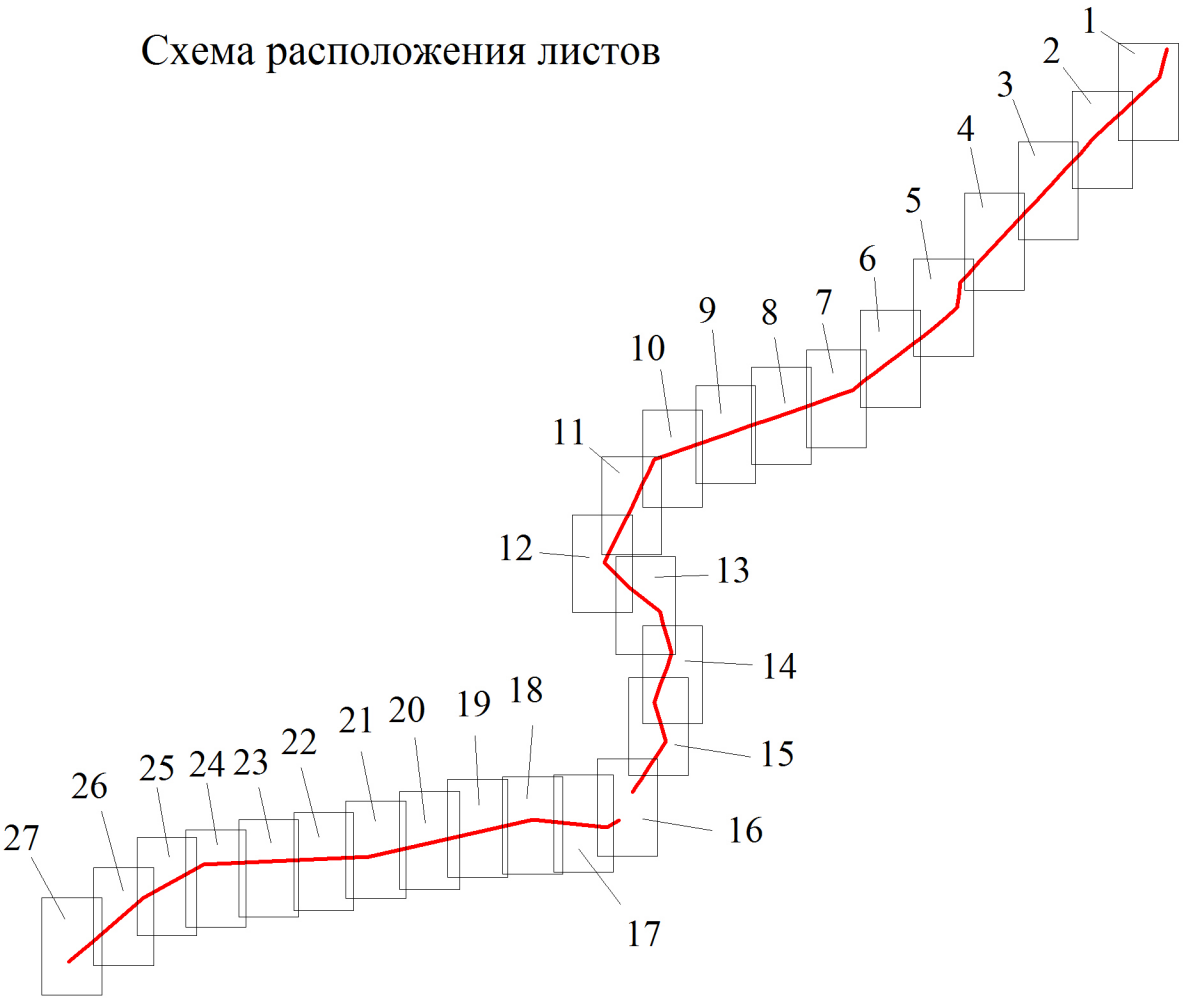


Схема расположения листов



Условные обозначения:

- граница ВЛ
- граница кадастрового квартала
- граница земельного участка, учтенного в ГКН
- 59:32:3660004 кадастровый номер квартала

М 1:16000





Публичный сервитут  
ВЛ-10кВ фид. Кольцевой ПС Курашим  
План границ объекта




Условные обозначения:

М 1:700

- граница ВЛ
- граница публичного сервитута
- граница кадастрового квартала
- граница земельного участка, учтенного в ГКН
- 59:32:3660004 кадастровый номер квартала
- :110 номер земельного участка, учтенного в ГКН

● 1 характерная точка границы





Публичный сервитут  
ВЛ-10кВ фид. Кольцевой ПС Курашим  
План границ объекта




Условные обозначения:

М 1:700

- граница ВЛ
- граница публичного сервитута
- граница кадастрового квартала
- граница земельного участка, учтенного в ГКН
- 59:32:3660004 кадастровый номер квартала
- :110 номер земельного участка, учтенного в ГКН

● 1 характерная точка границы





Публичный сервитут  
ВЛ-10кВ фид. Кольцевой ПС Курашим  
План границ объекта



Условные обозначения:


М 1:700

- граница ВЛ
- граница публичного сервитута
- граница кадастрового квартала
- граница земельного участка, учтенного в ГКН
- 59:32:3660004 кадастровый номер квартала
- :110 номер земельного участка, учтенного в ГКН
- 1 характерная точка границы





Публичный сервитут  
ВЛ-10кВ фид. Кольцевой ПС Курашим  
План границ объекта



Условные обозначения:

М 1:700

- граница ВЛ
- граница публичного сервитута
- граница кадастрового квартала
- граница земельного участка, учтенного в ГКН
- 59:32:3660004 кадастровый номер квартала
- :110 номер земельного участка, учтенного в ГКН

● 1 характерная точка границы





Публичный сервитут  
ВЛ-10кВ фид. Кольцевой ПС Курашим  
План границ объекта



Условные обозначения:

М 1:700

- граница ВЛ
- граница публичного сервитута
- граница кадастрового квартала
- граница земельного участка, учтенного в ГКН
- 59:32:3660004 кадастровый номер квартала
- :110 номер земельного участка, учтенного в ГКН

● 1 характерная точка границы





Публичный сервитут  
ВЛ-10кВ фид. Кольцевой ПС Курашим  
План границ объекта



Условные обозначения:

граница ВЛ

граница публичного сервитута

граница кадастрового квартала

граница земельного участка, учтенного в ГКН

59:32:3660004

кадастровый номер квартала

:110


номер земельного участка, учтенного в ГКН

М 1:700

● 1

характерная точка границы





Публичный сервитут  
ВЛ-10кВ фид. Кольцевой ПС Курашим  
План границ объекта



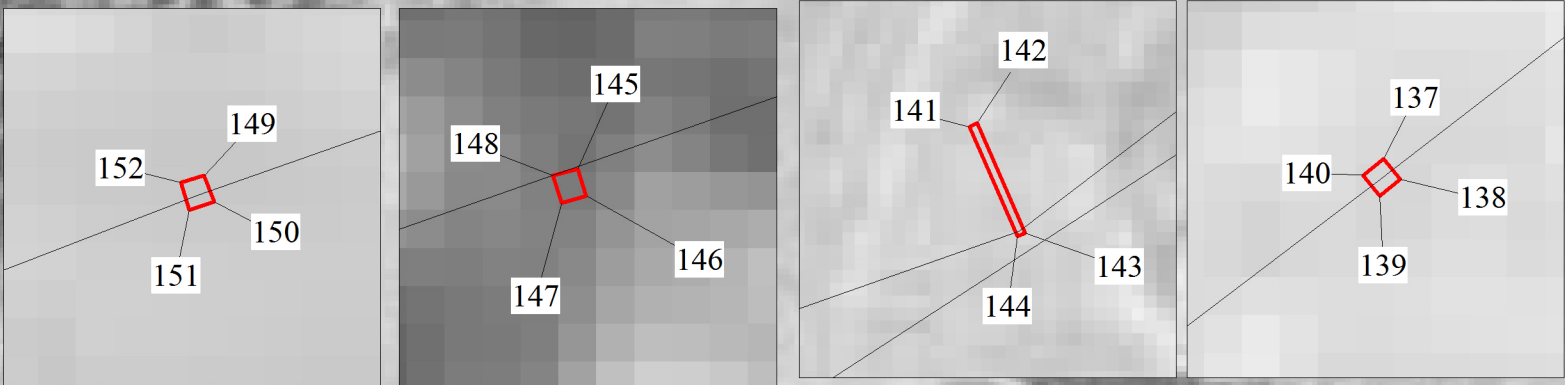
Условные обозначения:

М 1:700

- граница ВЛ
- граница публичного сервитута
- граница кадастрового квартала
- граница земельного участка, учтенного в ГКН
- 59:32:3660004 кадастровый номер квартала
- :110 номер земельного участка, учтенного в ГКН

● 1 характерная точка границы






Условные обозначения:

М 1:700

- граница ВЛ
- граница публичного сервитута
- граница кадастрового квартала
- граница земельного участка, учтенного в ГКН
- 59:32:3660004 кадастровый номер квартала
- :110 номер земельного участка, учтенного в ГКН

● 1 характерная точка границы






Условные обозначения:

М 1:700

- граница ВЛ
- граница публичного сервитута
- граница кадастрового квартала
- граница земельного участка, учтенного в ГКН
- 59:32:3660004 кадастровый номер квартала
- :110 номер земельного участка, учтенного в ГКН

● 1 характерная точка границы





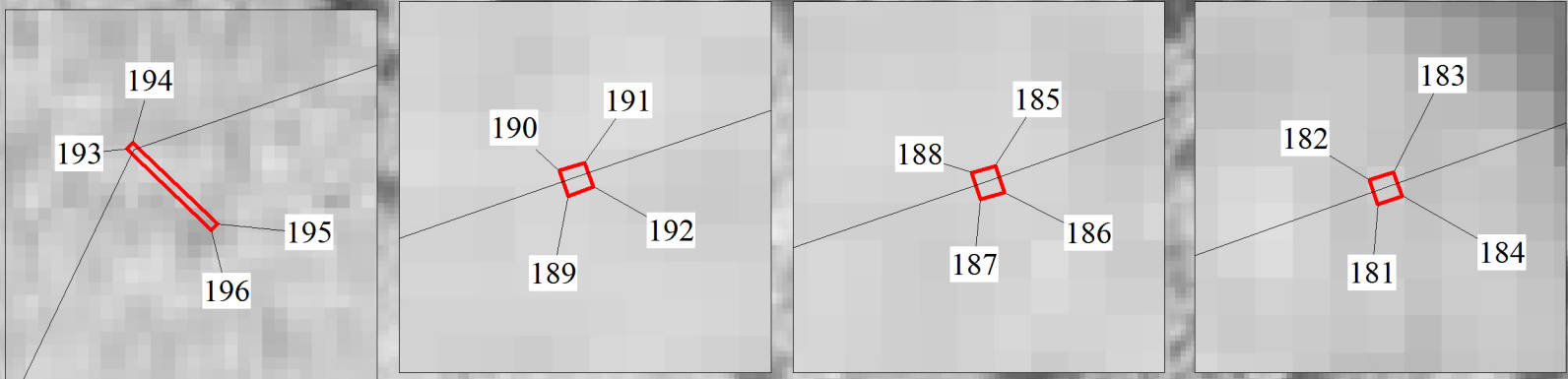
Условные обозначения:

М 1:700


- граница ВЛ
- граница публичного сервитута
- граница кадастрового квартала
- граница земельного участка, учтенного в ГКН
- 59:32:3660004 кадастровый номер квартала
- :110 номер земельного участка, учтенного в ГКН

● 1 характерная точка границы





59:32:5160006




Условные обозначения:

М 1:700


- граница ВЛ
- граница публичного сервитута
- граница кадастрового квартала
- граница земельного участка, учтенного в ГКН
- 59:32:3660004 кадастровый номер квартала
- :110 номер земельного участка, учтенного в ГКН

● 1 характерная точка границы





Публичный сервитут  
ВЛ-10кВ фид. Кольцевой ПС Курашим  
План границ объекта



Условные обозначения:

М 1:700


- граница ВЛ
- граница публичного сервитута
- граница кадастрового квартала
- граница земельного участка, учтенного в ГКН
- 59:32:3660004 кадастровый номер квартала
- :110 номер земельного участка, учтенного в ГКН

● 1 характерная точка границы





Публичный сервитут  
ВЛ-10кВ фид. Кольцевой ПС Курашим  
План границ объекта




Условные обозначения:

М 1:700


- граница ВЛ
- граница публичного сервитута
- граница кадастрового квартала
- граница земельного участка, учтенного в ГКН
- 59:32:3660004 кадастровый номер квартала
- :110 номер земельного участка, учтенного в ГКН

● 1 — характерная точка границы





Публичный сервитут  
ВЛ-10кВ фид. Кольцевой ПС Курашим  
План границ объекта




Условные обозначения:

М 1:700

- граница ВЛ
- граница публичного сервитута
- граница кадастрового квартала
- граница земельного участка, учтенного в ГКН
- 59:32:3660004 кадастровый номер квартала
- :110 номер земельного участка, учтенного в ГКН

● 1 характерная точка границы





Публичный сервитут  
ВЛ-10кВ фид. Кольцевой ПС Курашим  
План границ объекта




Условные обозначения:

М 1:700

- граница ВЛ
- граница публичного сервитута
- граница кадастрового квартала
- граница земельного участка, учтенного в ГКН
- 59:32:3660004 кадастровый номер квартала
- :110 номер земельного участка, учтенного в ГКН

● 1 характерная точка границы





Публичный сервитут  
ВЛ-10кВ фид. Кольцевой ПС Курашим  
План границ объекта




Условные обозначения:

М 1:700

- граница ВЛ
- граница публичного сервитута
- граница кадастрового квартала
- граница земельного участка, учтенного в ГКН
- 59:32:3660004 кадастровый номер квартала
- :110 номер земельного участка, учтенного в ГКН

● 1 — характерная точка границы





Публичный сервитут  
ВЛ-10кВ фид. Кольцевой ПС Курашим  
План границ объекта



Условные обозначения:

М 1:700

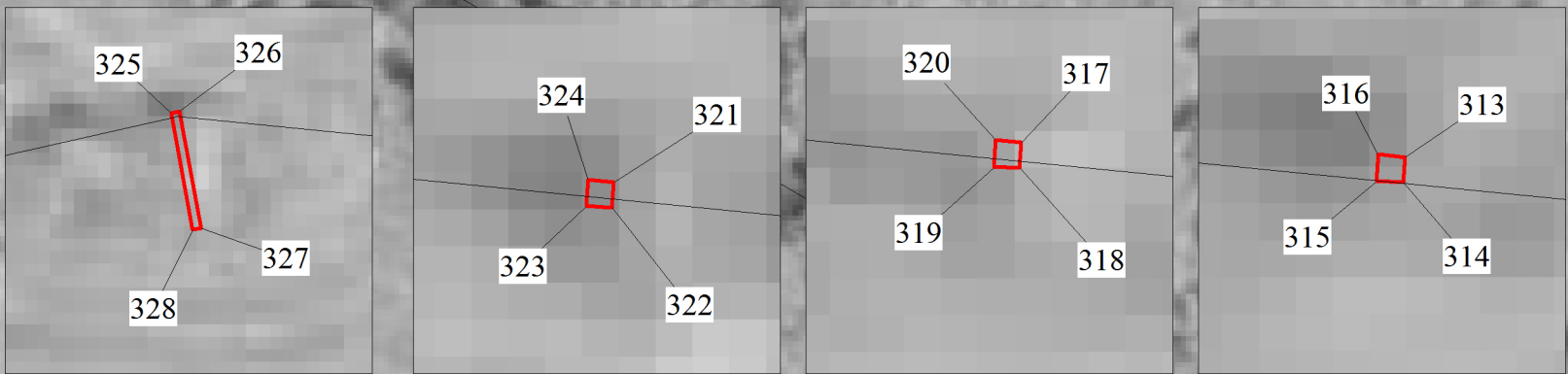
- граница ВЛ
- граница публичного сервитута
- граница кадастрового квартала
- граница земельного участка, учтенного в ГКН
- 59:32:3660004 кадастровый номер квартала
- :110 номер земельного участка, учтенного в ГКН

● 1 характерная точка границы





Публичный сервитут  
ВЛ-10кВ фид. Кольцевой ПС Курашим  
План границ объекта




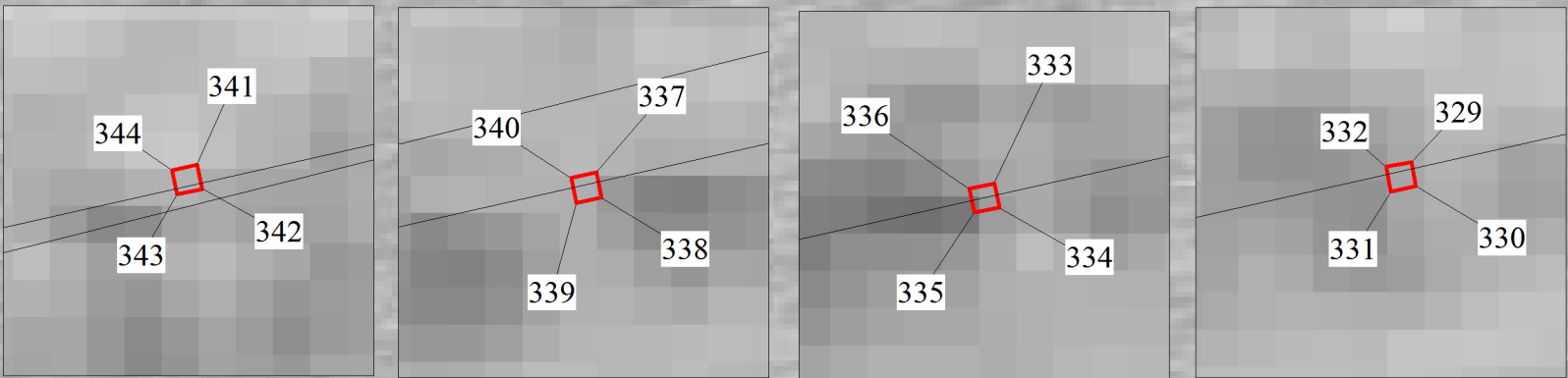
Условные обозначения:

М 1:700

- граница ВЛ
- граница публичного сервитута
- граница кадастрового квартала
- граница земельного участка, учтенного в ГКН
- 59:32:3660004 кадастровый номер квартала
- :110 номер земельного участка, учтенного в ГКН

● 1 характерная точка границы





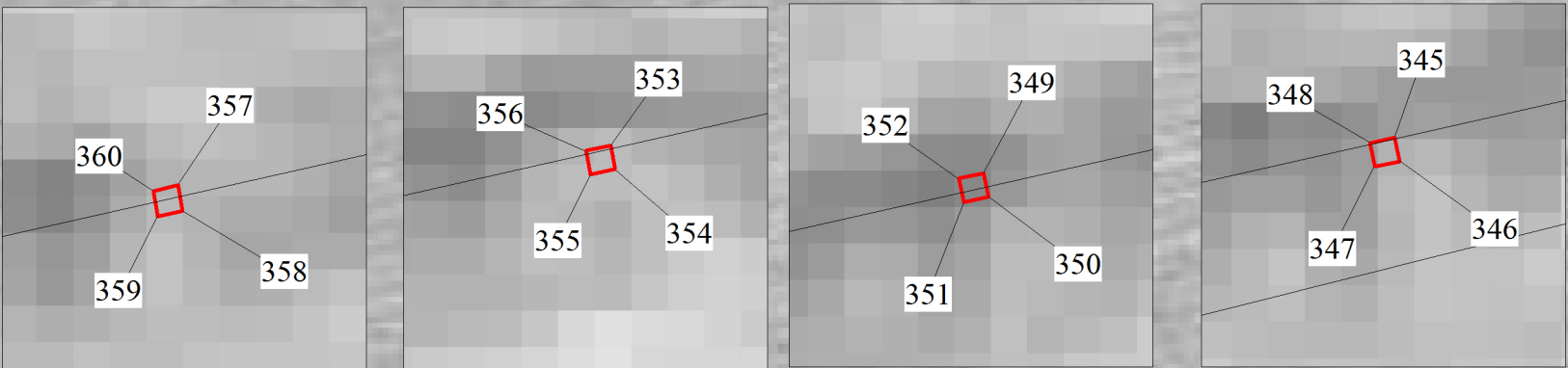
Условные обозначения:

М 1:700

- граница ВЛ
- граница публичного сервитута
- граница кадастрового квартала
- граница земельного участка, учтенного в ГКН
- 59:32:3660004 кадастровый номер квартала
- :110 номер земельного участка, учтенного в ГКН

● 1 характерная точка границы






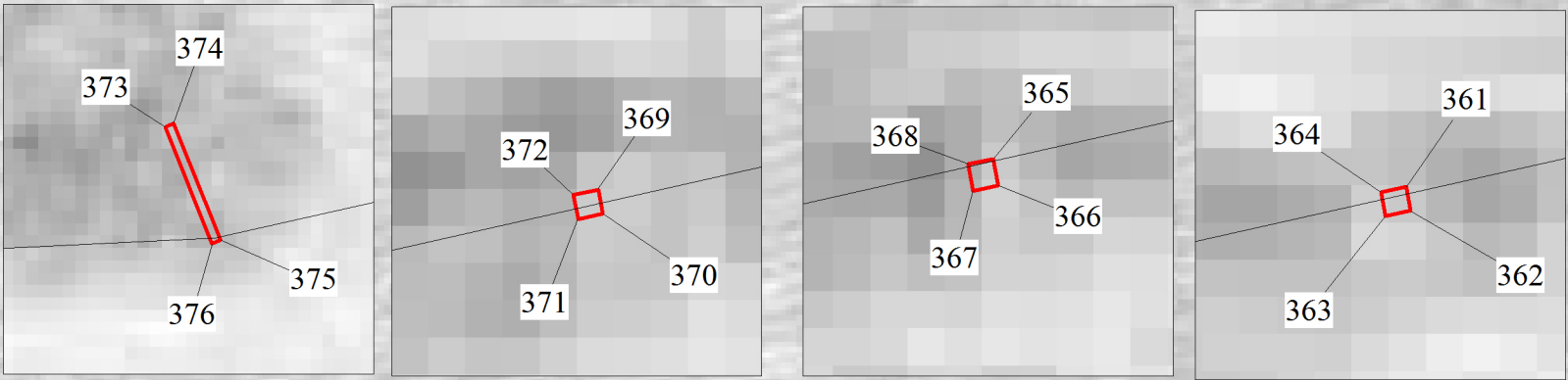
Условные обозначения:

М 1:700

- граница ВЛ
- граница публичного сервитута
- граница кадастрового квартала
- граница земельного участка, учтенного в ГКН
- 59:32:3660004 кадастровый номер квартала
- :110 номер земельного участка, учтенного в ГКН

● 1 характерная точка границы





Условные обозначения:

М 1:700

- граница ВЛ
- граница публичного сервитута
- граница кадастрового квартала
- граница земельного участка, учтенного в ГКН
- 59:32:3660004 кадастровый номер квартала
- :110 номер земельного участка, учтенного в ГКН

● 1 характерная точка границы





Условные обозначения:

М 1:700

- граница ВЛ
- граница публичного сервитута
- граница кадастрового квартала
- граница земельного участка, учтенного в ГКН
- 59:32:3660004 кадастровый номер квартала
- :110 номер земельного участка, учтенного в ГКН

● 1 характерная точка границы





Условные обозначения:

М 1:700

- граница ВЛ
- граница публичного сервитута
- граница кадастрового квартала
- граница земельного участка, учтенного в ГКН
- 59:32:3660004 кадастровый номер квартала
- :110 номер земельного участка, учтенного в ГКН

● 1 характерная точка границы



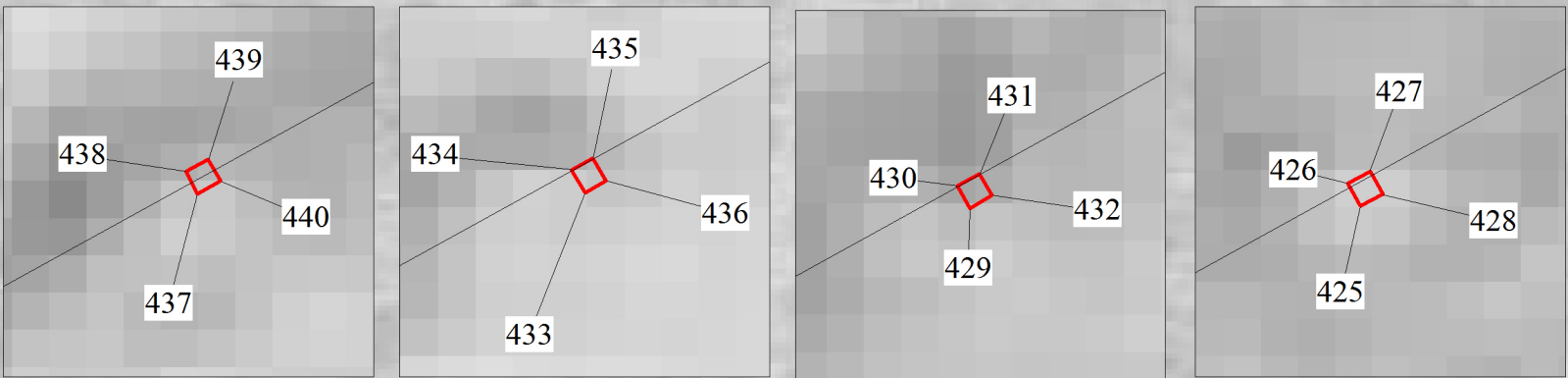


Условные обозначения:

М 1:700

- граница ВЛ
- граница публичного сервитута
- граница кадастрового квартала
- граница земельного участка, учтенного в ГКН
- 59:32:3660004 кадастровый номер квартала
- :110 номер земельного участка, учтенного в ГКН

● 1 характерная точка границы




Условные обозначения:

М 1:700

- граница ВЛ
- граница публичного сервитута
- граница кадастрового квартала
- граница земельного участка, учтенного в ГКН
- 59:32:3660004 кадастровый номер квартала
- :110 номер земельного участка, учтенного в ГКН

● 1 характерная точка границы





Публичный сервитут  
ВЛ-10кВ фид. Кольцевой ПС Курашим  
План границ объекта



Условные обозначения:

М 1:700

- граница ВЛ
- граница публичного сервитута
- граница кадастрового квартала
- граница земельного участка, учтенного в ГКН
- 59:32:3660004 кадастровый номер квартала
- :110 номер земельного участка, учтенного в ГКН

● 1 характерная точка границы

С ↑

Публичный сервитут  
ВЛ-10кВ фид. Кольцевой ПС Курашим  
План границ объекта



Условные обозначения:

М 1:700

- граница ВЛ
- граница публичного сервитута
- граница кадастрового квартала
- граница земельного участка, учтенного в ГКН
- 59:32:3660004 кадастровый номер квартала
- :110 номер земельного участка, учтенного в ГКН

● 1 характерная точка границы



ОПИСАНИЕ МЕСТОПОЛОЖЕНИЯ ГРАНИЦ ПУБЛИЧНОГО СЕРВИТУТА ПО ОБЪЕКТУ ВЛ-10КВ ФИД. КОЛЬЦЕВОЙ ПС КУРАШИМ ПЕРМСКИЙ КРАЙ. ПЕРМСКИЙ РАЙОН (НАИМЕНОВАНИЕ ОБЪЕКТА)				
Сведения о местоположении границ объекта				
1. Система координат <u>МСК-59 зона 2</u>				
2. Сведения о характерных точках границ объекта				
Обозначени е характерн ых точек границ	Координаты. м		Метод определения координат и средняя квадратическая погрешность положения характерной точки ( $M_t$ ). м	Описание закреплен ия точки
	X	Y		
1	2	3	4	5
1	477800,80	2252894,95	Геодезический метод; $M_t=0.1$	-
2	477800,73	2252895,28	Геодезический метод; $M_t=0.1$	-
3	477796,58	2252894,32	Геодезический метод; $M_t=0.1$	-
4	477796,66	2252893,99	Геодезический метод; $M_t=0.1$	-
1	477800,80	2252894,95	Геодезический метод; $M_t=0.1$	-
5	477755,55	2252882,80	Геодезический метод; $M_t=0.1$	-
6	477755,21	2252882,71	Геодезический метод; $M_t=0.1$	-
7	477755,32	2252882,35	Геодезический метод; $M_t=0.1$	-
8	477755,64	2252882,44	Геодезический метод; $M_t=0.1$	-
5	477755,55	2252882,80	Геодезический метод; $M_t=0.1$	-
9	477708,38	2252869,75	Геодезический метод; $M_t=0.1$	-
10	477708,04	2252869,67	Геодезический метод; $M_t=0.1$	-
11	477708,11	2252869,34	Геодезический метод; $M_t=0.1$	-
12	477708,45	2252869,42	Геодезический метод; $M_t=0.1$	-
9	477708,38	2252869,75	Геодезический метод; $M_t=0.1$	-
13	477691,90	2252860,87	Геодезический метод; $M_t=0.1$	-
14	477692,20	2252860,98	Геодезический метод; $M_t=0.1$	-
15	477690,64	2252865,18	Геодезический метод; $M_t=0.1$	-
16	477690,31	2252865,06	Геодезический метод; $M_t=0.1$	-
13	477691,90	2252860,87	Геодезический метод; $M_t=0.1$	-
17	477657,58	2252828,62	Геодезический метод; $M_t=0.1$	-
18	477657,33	2252828,36	Геодезический метод; $M_t=0.1$	-

19	477657,58	2252828,13	Геодезический метод; Mt=0.1	-
20	477657,82	2252828,39	Геодезический метод; Mt=0.1	-
17	477657,58	2252828,62	Геодезический метод; Mt=0.1	-
21	477630,91	2252798,61	Геодезический метод; Mt=0.1	-
22	477630,64	2252798,85	Геодезический метод; Mt=0.1	-
23	477630,38	2252798,57	Геодезический метод; Mt=0.1	-
24	477630,65	2252798,32	Геодезический метод; Mt=0.1	-
21	477630,91	2252798,61	Геодезический метод; Mt=0.1	-
25	477592,79	2252757,39	Геодезический метод; Mt=0.1	-
26	477592,54	2252757,13	Геодезический метод; Mt=0.1	-
27	477592,79	2252756,89	Геодезический метод; Mt=0.1	-
28	477593,03	2252757,15	Геодезический метод; Mt=0.1	-
25	477592,79	2252757,39	Геодезический метод; Mt=0.1	-
29	477556,26	2252716,95	Геодезический метод; Mt=0.1	-
30	477555,99	2252717,18	Геодезический метод; Mt=0.1	-
31	477555,74	2252716,91	Геодезический метод; Mt=0.1	-
32	477556,01	2252716,68	Геодезический метод; Mt=0.1	-
29	477556,26	2252716,95	Геодезический метод; Mt=0.1	-
33	477517,21	2252673,78	Геодезический метод; Mt=0.1	-
34	477516,94	2252674,03	Геодезический метод; Mt=0.1	-
35	477516,69	2252673,77	Геодезический метод; Mt=0.1	-
36	477516,96	2252673,51	Геодезический метод; Mt=0.1	-
33	477517,21	2252673,78	Геодезический метод; Mt=0.1	-
37	477482,63	2252635,59	Геодезический метод; Mt=0.1	-
38	477482,88	2252635,81	Геодезический метод; Mt=0.1	-
39	477480,29	2252638,98	Геодезический метод; Mt=0.1	-
40	477480,02	2252638,77	Геодезический метод; Mt=0.1	-
37	477482,63	2252635,59	Геодезический метод; Mt=0.1	-
41	477443,61	2252599,61	Геодезический метод; Mt=0.1	-



42	477443,38	2252599,85	Геодезический метод; Mt=0.1	-
43	477443,13	2252599,62	Геодезический метод; Mt=0.1	-
44	477443,36	2252599,37	Геодезический метод; Mt=0.1	-
41	477443,61	2252599,61	Геодезический метод; Mt=0.1	-
45	477406,54	2252567,75	Геодезический метод; Mt=0.1	-
46	477406,31	2252567,99	Геодезический метод; Mt=0.1	-
47	477406,06	2252567,76	Геодезический метод; Mt=0.1	-
48	477406,29	2252567,51	Геодезический метод; Mt=0.1	-
45	477406,54	2252567,75	Геодезический метод; Mt=0.1	-
49	477369,20	2252532,75	Геодезический метод; Mt=0.1	-
50	477368,95	2252533,00	Геодезический метод; Mt=0.1	-
51	477368,70	2252532,76	Геодезический метод; Mt=0.1	-
52	477368,93	2252532,51	Геодезический метод; Mt=0.1	-
49	477369,20	2252532,75	Геодезический метод; Mt=0.1	-
53	477334,15	2252499,00	Геодезический метод; Mt=0.1	-
54	477333,90	2252499,25	Геодезический метод; Mt=0.1	-
55	477333,65	2252499,01	Геодезический метод; Mt=0.1	-
56	477333,88	2252498,77	Геодезический метод; Mt=0.1	-
53	477334,15	2252499,00	Геодезический метод; Mt=0.1	-
57	477288,51	2252456,92	Геодезический метод; Mt=0.1	-
58	477288,27	2252457,17	Геодезический метод; Mt=0.1	-
59	477288,02	2252456,94	Геодезический метод; Mt=0.1	-
60	477288,25	2252456,69	Геодезический метод; Mt=0.1	-
57	477288,51	2252456,92	Геодезический метод; Mt=0.1	-
61	477251,76	2252422,87	Геодезический метод; Mt=0.1	-
62	477251,51	2252423,12	Геодезический метод; Mt=0.1	-
63	477251,26	2252422,89	Геодезический метод; Mt=0.1	-
64	477251,49	2252422,63	Геодезический метод; Mt=0.1	-
61	477251,76	2252422,87	Геодезический метод; Mt=0.1	-

65	477205,14	2252380,51	Геодезический метод; Mt=0.1	-
66	477204,91	2252380,76	Геодезический метод; Mt=0.1	-
67	477204,66	2252380,52	Геодезический метод; Mt=0.1	-
68	477204,89	2252380,28	Геодезический метод; Mt=0.1	-
65	477205,14	2252380,51	Геодезический метод; Mt=0.1	-
69	477166,92	2252344,67	Геодезический метод; Mt=0.1	-
70	477166,69	2252344,91	Геодезический метод; Mt=0.1	-
71	477166,44	2252344,68	Геодезический метод; Mt=0.1	-
72	477166,67	2252344,43	Геодезический метод; Mt=0.1	-
69	477166,92	2252344,67	Геодезический метод; Mt=0.1	-
73	477131,29	2252310,91	Геодезический метод; Mt=0.1	-
74	477131,06	2252311,15	Геодезический метод; Mt=0.1	-
75	477130,81	2252310,92	Геодезический метод; Mt=0.1	-
76	477131,04	2252310,67	Геодезический метод; Mt=0.1	-
73	477131,29	2252310,91	Геодезический метод; Mt=0.1	-
77	477093,95	2252275,96	Геодезический метод; Mt=0.1	-
78	477093,72	2252276,21	Геодезический метод; Mt=0.1	-
79	477093,47	2252275,97	Геодезический метод; Mt=0.1	-
80	477093,70	2252275,73	Геодезический метод; Mt=0.1	-
77	477093,95	2252275,96	Геодезический метод; Mt=0.1	-
81	477056,29	2252241,60	Геодезический метод; Mt=0.1	-
82	477056,06	2252241,85	Геодезический метод; Mt=0.1	-
83	477055,80	2252241,61	Геодезический метод; Mt=0.1	-
84	477056,04	2252241,37	Геодезический метод; Mt=0.1	-
81	477056,29	2252241,60	Геодезический метод; Mt=0.1	-
85	477016,30	2252204,61	Геодезический метод; Mt=0.1	-
86	477016,05	2252204,86	Геодезический метод; Mt=0.1	-
87	477015,80	2252204,62	Геодезический метод; Mt=0.1	-
88	477016,03	2252204,38	Геодезический метод; Mt=0.1	-
85	477016,30	2252204,61	Геодезический метод; Mt=0.1	-



89	476979,48	2252170,37	Геодезический метод; Mt=0.1	-
90	476979,25	2252170,62	Геодезический метод; Mt=0.1	-
91	476979,00	2252170,38	Геодезический метод; Mt=0.1	-
92	476979,23	2252170,13	Геодезический метод; Mt=0.1	-
89	476979,48	2252170,37	Геодезический метод; Mt=0.1	-
93	476943,44	2252136,82	Геодезический метод; Mt=0.1	-
94	476943,19	2252137,06	Геодезический метод; Mt=0.1	-
95	476942,92	2252136,83	Геодезический метод; Mt=0.1	-
96	476943,19	2252136,58	Геодезический метод; Mt=0.1	-
93	476943,44	2252136,82	Геодезический метод; Mt=0.1	-
97	476905,13	2252101,27	Геодезический метод; Mt=0.1	-
98	476905,42	2252101,43	Геодезический метод; Mt=0.1	-
99	476903,17	2252105,71	Геодезический метод; Mt=0.1	-
100	476902,88	2252105,55	Геодезический метод; Mt=0.1	-
97	476905,13	2252101,27	Геодезический метод; Mt=0.1	-
101	476857,29	2252095,27	Геодезический метод; Mt=0.1	-
102	476856,96	2252095,23	Геодезический метод; Mt=0.1	-
103	476857,00	2252094,88	Геодезический метод; Mt=0.1	-
104	476857,32	2252094,91	Геодезический метод; Mt=0.1	-
101	476857,29	2252095,27	Геодезический метод; Mt=0.1	-
105	476810,44	2252084,78	Геодезический метод; Mt=0.1	-
106	476810,74	2252084,92	Геодезический метод; Mt=0.1	-
107	476808,91	2252088,82	Геодезический метод; Mt=0.1	-
108	476808,60	2252088,69	Геодезический метод; Mt=0.1	-
105	476810,44	2252084,78	Геодезический метод; Mt=0.1	-
109	476767,82	2252042,44	Геодезический метод; Mt=0.1	-
110	476767,55	2252042,68	Геодезический метод; Mt=0.1	-
111	476767,33	2252042,42	Геодезический метод; Mt=0.1	-
112	476767,60	2252042,18	Геодезический метод; Mt=0.1	-

109	476767,82	2252042,44	Геодезический метод; Mt=0.1	-
113	476729,06	2251991,96	Геодезический метод; Mt=0.1	-
114	476729,35	2251992,18	Геодезический метод; Mt=0.1	-
115	476726,50	2251995,91	Геодезический метод; Mt=0.1	-
116	476726,21	2251995,69	Геодезический метод; Mt=0.1	-
113	476729,06	2251991,96	Геодезический метод; Mt=0.1	-
117	476698,56	2251958,09	Геодезический метод; Mt=0.1	-
118	476698,27	2251958,33	Геодезический метод; Mt=0.1	-
119	476698,06	2251958,04	Геодезический метод; Mt=0.1	-
120	476698,35	2251957,81	Геодезический метод; Mt=0.1	-
117	476698,56	2251958,09	Геодезический метод; Mt=0.1	-
121	476664,59	2251913,01	Геодезический метод; Mt=0.1	-
122	476664,28	2251913,26	Геодезический метод; Mt=0.1	-
123	476664,07	2251912,98	Геодезический метод; Mt=0.1	-
124	476664,37	2251912,74	Геодезический метод; Mt=0.1	-
121	476664,59	2251913,01	Геодезический метод; Mt=0.1	-
125	476629,77	2251867,00	Геодезический метод; Mt=0.1	-
126	476629,50	2251867,22	Геодезический метод; Mt=0.1	-
127	476629,29	2251866,95	Геодезический метод; Mt=0.1	-
128	476629,56	2251866,73	Геодезический метод; Mt=0.1	-
125	476629,77	2251867,00	Геодезический метод; Mt=0.1	-
129	476595,57	2251822,23	Геодезический метод; Mt=0.1	-
130	476595,30	2251822,45	Геодезический метод; Mt=0.1	-
131	476595,08	2251822,18	Геодезический метод; Mt=0.1	-
132	476595,35	2251821,95	Геодезический метод; Mt=0.1	-
129	476595,57	2251822,23	Геодезический метод; Mt=0.1	-
133	476560,46	2251775,62	Геодезический метод; Mt=0.1	-
134	476560,19	2251775,84	Геодезический метод; Mt=0.1	-
135	476559,97	2251775,57	Геодезический метод; Mt=0.1	-



136	476560,24	2251775,35	Геодезический метод; Mt=0.1	-
133	476560,46	2251775,62	Геодезический метод; Mt=0.1	-
137	476528,07	2251733,87	Геодезический метод; Mt=0.1	-
138	476527,80	2251734,09	Геодезический метод; Mt=0.1	-
139	476527,59	2251733,82	Геодезический метод; Mt=0.1	-
140	476527,86	2251733,60	Геодезический метод; Mt=0.1	-
137	476528,07	2251733,87	Геодезический метод; Mt=0.1	-
141	476496,70	2251685,53	Геодезический метод; Mt=0.1	-
142	476496,84	2251685,84	Геодезический метод; Mt=0.1	-
143	476492,48	2251687,76	Геодезический метод; Mt=0.1	-
144	476492,34	2251687,44	Геодезический метод; Mt=0.1	-
141	476496,70	2251685,53	Геодезический метод; Mt=0.1	-
145	476475,55	2251639,25	Геодезический метод; Mt=0.1	-
146	476475,19	2251639,37	Геодезический метод; Mt=0.1	-
147	476475,10	2251639,04	Геодезический метод; Mt=0.1	-
148	476475,46	2251638,92	Геодезический метод; Mt=0.1	-
145	476475,55	2251639,25	Геодезический метод; Mt=0.1	-
149	476458,38	2251589,69	Геодезический метод; Mt=0.1	-
150	476458,04	2251589,82	Геодезический метод; Mt=0.1	-
151	476457,93	2251589,49	Геодезический метод; Mt=0.1	-
152	476458,29	2251589,38	Геодезический метод; Mt=0.1	-
149	476458,38	2251589,69	Геодезический метод; Mt=0.1	-
153	476437,36	2251535,14	Геодезический метод; Mt=0.1	-
154	476437,00	2251535,27	Геодезический метод; Mt=0.1	-
155	476436,89	2251534,96	Геодезический метод; Mt=0.1	-
156	476437,27	2251534,83	Геодезический метод; Mt=0.1	-
153	476437,36	2251535,14	Геодезический метод; Mt=0.1	-
157	476409,07	2251453,19	Геодезический метод; Mt=0.1	-
158	476408,71	2251453,30	Геодезический метод; Mt=0.1	-

159	476408,62	2251452,98	Геодезический метод; Mt=0.1	-
160	476408,98	2251452,86	Геодезический метод; Mt=0.1	-
157	476409,07	2251453,19	Геодезический метод; Mt=0.1	-
161	476383,81	2251382,50	Геодезический метод; Mt=0.1	-
162	476383,45	2251382,62	Геодезический метод; Mt=0.1	-
163	476383,36	2251382,29	Геодезический метод; Mt=0.1	-
164	476383,72	2251382,18	Геодезический метод; Mt=0.1	-
161	476383,81	2251382,50	Геодезический метод; Mt=0.1	-
165	476356,42	2251297,80	Геодезический метод; Mt=0.1	-
166	476356,05	2251297,92	Геодезический метод; Mt=0.1	-
167	476355,96	2251297,59	Геодезический метод; Mt=0.1	-
168	476356,32	2251297,47	Геодезический метод; Mt=0.1	-
165	476356,42	2251297,80	Геодезический метод; Mt=0.1	-
169	476337,14	2251244,63	Геодезический метод; Mt=0.1	-
170	476336,78	2251244,75	Геодезический метод; Mt=0.1	-
171	476336,69	2251244,42	Геодезический метод; Mt=0.1	-
172	476337,05	2251244,31	Геодезический метод; Mt=0.1	-
169	476337,14	2251244,63	Геодезический метод; Mt=0.1	-
173	476322,64	2251204,49	Геодезический метод; Mt=0.1	-
174	476322,28	2251204,61	Геодезический метод; Mt=0.1	-
175	476322,19	2251204,28	Геодезический метод; Mt=0.1	-
176	476322,55	2251204,17	Геодезический метод; Mt=0.1	-
173	476322,64	2251204,49	Геодезический метод; Mt=0.1	-
177	476310,66	2251167,60	Геодезический метод; Mt=0.1	-
178	476310,30	2251167,71	Геодезический метод; Mt=0.1	-
179	476310,21	2251167,39	Геодезический метод; Mt=0.1	-
180	476310,57	2251167,27	Геодезический метод; Mt=0.1	-
177	476310,66	2251167,60	Геодезический метод; Mt=0.1	-
181	476287,50	2251103,64	Геодезический метод; Mt=0.1	-



182	476287,82	2251103,52	Геодезический метод; Mt=0.1	-
183	476287,93	2251103,85	Геодезический метод; Mt=0.1	-
184	476287,61	2251103,96	Геодезический метод; Mt=0.1	-
181	476287,50	2251103,64	Геодезический метод; Mt=0.1	-
185	476265,00	2251039,51	Геодезический метод; Mt=0.1	-
186	476264,64	2251039,63	Геодезический метод; Mt=0.1	-
187	476264,55	2251039,31	Геодезический метод; Mt=0.1	-
188	476264,91	2251039,19	Геодезический метод; Mt=0.1	-
185	476265,00	2251039,51	Геодезический метод; Mt=0.1	-
189	476245,87	2250984,71	Геодезический метод; Mt=0.1	-
190	476246,21	2250984,59	Геодезический метод; Mt=0.1	-
191	476246,32	2250984,93	Геодезический метод; Mt=0.1	-
192	476246,00	2250985,05	Геодезический метод; Mt=0.1	-
189	476245,87	2250984,71	Геодезический метод; Mt=0.1	-
193	476226,38	2250927,53	Геодезический метод; Mt=0.1	-
194	476226,64	2250927,78	Геодезический метод; Mt=0.1	-
195	476223,36	2250931,19	Геодезический метод; Mt=0.1	-
196	476223,10	2250930,94	Геодезический метод; Mt=0.1	-
193	476226,38	2250927,53	Геодезический метод; Mt=0.1	-
197	476177,68	2250904,65	Геодезический метод; Mt=0.1	-
198	476177,37	2250904,50	Геодезический метод; Mt=0.1	-
199	476177,52	2250904,18	Геодезический метод; Mt=0.1	-
200	476177,82	2250904,34	Геодезический метод; Mt=0.1	-
197	476177,68	2250904,65	Геодезический метод; Mt=0.1	-
201	476129,24	2250881,55	Геодезический метод; Mt=0.1	-
202	476128,94	2250881,39	Геодезический метод; Mt=0.1	-
203	476129,08	2250881,08	Геодезический метод; Mt=0.1	-
204	476129,39	2250881,24	Геодезический метод; Mt=0.1	-
201	476129,24	2250881,55	Геодезический метод; Mt=0.1	-

205	476073,64	2250856,79	Геодезический метод; Mt=0.1	-
206	476073,31	2250856,63	Геодезический метод; Mt=0.1	-
207	476073,49	2250856,33	Геодезический метод; Mt=0.1	-
208	476073,80	2250856,48	Геодезический метод; Mt=0.1	-
205	476073,64	2250856,79	Геодезический метод; Mt=0.1	-
209	476027,76	2250832,70	Геодезический метод; Mt=0.1	-
210	476027,45	2250832,55	Геодезический метод; Mt=0.1	-
211	476027,60	2250832,24	Геодезический метод; Mt=0.1	-
212	476027,90	2250832,39	Геодезический метод; Mt=0.1	-
209	476027,76	2250832,70	Геодезический метод; Mt=0.1	-
213	475980,04	2250808,69	Геодезический метод; Mt=0.1	-
214	475979,74	2250808,53	Геодезический метод; Mt=0.1	-
215	475979,88	2250808,22	Геодезический метод; Mt=0.1	-
216	475980,19	2250808,38	Геодезический метод; Mt=0.1	-
213	475980,04	2250808,69	Геодезический метод; Mt=0.1	-
217	475930,64	2250784,69	Геодезический метод; Mt=0.1	-
218	475930,33	2250784,54	Геодезический метод; Mt=0.1	-
219	475930,47	2250784,22	Геодезический метод; Mt=0.1	-
220	475930,78	2250784,38	Геодезический метод; Mt=0.1	-
217	475930,64	2250784,69	Геодезический метод; Mt=0.1	-
221	475881,32	2250760,41	Геодезический метод; Mt=0.1	-
222	475880,99	2250760,25	Геодезический метод; Mt=0.1	-
223	475881,16	2250759,94	Геодезический метод; Mt=0.1	-
224	475881,48	2250760,09	Геодезический метод; Mt=0.1	-
221	475881,32	2250760,41	Геодезический метод; Mt=0.1	-
225	475830,59	2250735,99	Геодезический метод; Mt=0.1	-
226	475830,94	2250735,94	Геодезический метод; Mt=0.1	-
227	475831,71	2250741,03	Геодезический метод; Mt=0.1	-
228	475831,35	2250741,08	Геодезический метод; Mt=0.1	-
225	475830,59	2250735,99	Геодезический метод; Mt=0.1	-



229	475779,94	2250783,57	Геодезический метод; Mt=0.1	-
230	475779,69	2250783,82	Геодезический метод; Mt=0.1	-
231	475779,46	2250783,57	Геодезический метод; Mt=0.1	-
232	475779,69	2250783,32	Геодезический метод; Mt=0.1	-
229	475779,94	2250783,57	Геодезический метод; Mt=0.1	-
233	475730,05	2250835,01	Геодезический метод; Mt=0.1	-
234	475730,27	2250834,75	Геодезический метод; Mt=0.1	-
235	475734,28	2250837,96	Геодезический метод; Mt=0.1	-
236	475734,08	2250838,22	Геодезический метод; Mt=0.1	-
233	475730,05	2250835,01	Геодезический метод; Mt=0.1	-
237	475685,29	2250892,29	Геодезический метод; Mt=0.1	-
238	475685,07	2250892,59	Геодезический метод; Mt=0.1	-
239	475684,80	2250892,38	Геодезический метод; Mt=0.1	-
240	475685,02	2250892,08	Геодезический метод; Mt=0.1	-
237	475685,29	2250892,29	Геодезический метод; Mt=0.1	-
241	475637,79	2250943,20	Геодезический метод; Mt=0.1	-
242	475638,11	2250943,02	Геодезический метод; Mt=0.1	-
243	475641,07	2250948,41	Геодезический метод; Mt=0.1	-
244	475640,74	2250948,59	Геодезический метод; Mt=0.1	-
241	475637,79	2250943,20	Геодезический метод; Mt=0.1	-
245	475590,96	2250962,03	Геодезический метод; Mt=0.1	-
246	475590,63	2250962,14	Геодезический метод; Mt=0.1	-
247	475590,52	2250961,80	Геодезический метод; Mt=0.1	-
248	475590,85	2250961,70	Геодезический метод; Mt=0.1	-
245	475590,96	2250962,03	Геодезический метод; Mt=0.1	-
249	475536,29	2250977,84	Геодезический метод; Mt=0.1	-
250	475535,93	2250977,93	Геодезический метод; Mt=0.1	-
251	475535,84	2250977,59	Геодезический метод; Mt=0.1	-
252	475536,20	2250977,51	Геодезический метод; Mt=0.1	-

249	475536,29	2250977,84	Геодезический метод; Mt=0.1	-
253	475481,06	2250987,92	Геодезический метод; Mt=0.1	-
254	475481,42	2250987,92	Геодезический метод; Mt=0.1	-
255	475481,53	2250994,05	Геодезический метод; Mt=0.1	-
256	475481,17	2250994,05	Геодезический метод; Mt=0.1	-
253	475481,06	2250987,92	Геодезический метод; Mt=0.1	-
257	475420,63	2250972,68	Геодезический метод; Mt=0.1	-
258	475420,27	2250972,58	Геодезический метод; Mt=0.1	-
259	475420,38	2250972,23	Геодезический метод; Mt=0.1	-
260	475420,72	2250972,34	Геодезический метод; Mt=0.1	-
257	475420,63	2250972,68	Геодезический метод; Mt=0.1	-
261	475359,35	2250949,36	Геодезический метод; Mt=0.1	-
262	475359,71	2250949,40	Геодезический метод; Mt=0.1	-
263	475359,28	2250953,72	Геодезический метод; Mt=0.1	-
264	475358,92	2250953,68	Геодезический метод; Mt=0.1	-
261	475359,35	2250949,36	Геодезический метод; Mt=0.1	-
265	475293,37	2250927,61	Геодезический метод; Mt=0.1	-
266	475293,73	2250927,61	Геодезический метод; Mt=0.1	-
267	475293,66	2250932,17	Геодезический метод; Mt=0.1	-
268	475293,30	2250932,17	Геодезический метод; Mt=0.1	-
265	475293,37	2250927,61	Геодезический метод; Mt=0.1	-
269	475228,46	2250947,31	Геодезический метод; Mt=0.1	-
270	475228,11	2250947,41	Геодезический метод; Mt=0.1	-
271	475228,04	2250947,07	Геодезический метод; Mt=0.1	-
272	475228,38	2250946,98	Геодезический метод; Mt=0.1	-
269	475228,46	2250947,31	Геодезический метод; Mt=0.1	-
273	475186,45	2250958,89	Геодезический метод; Mt=0.1	-
274	475186,11	2250958,96	Геодезический метод; Mt=0.1	-
275	475186,04	2250958,64	Геодезический метод; Mt=0.1	-



276	475186,38	2250958,56	Геодезический метод; Mt=0.1	-
273	475186,45	2250958,89	Геодезический метод; Mt=0.1	-
277	475144,21	2250966,99	Геодезический метод; Mt=0.1	-
278	475144,57	2250967,07	Геодезический метод; Mt=0.1	-
279	475143,45	2250972,06	Геодезический метод; Mt=0.1	-
280	475143,11	2250971,98	Геодезический метод; Mt=0.1	-
277	475144,21	2250966,99	Геодезический метод; Mt=0.1	-
281	475092,53	2250939,69	Геодезический метод; Mt=0.1	-
282	475092,34	2250939,97	Геодезический метод; Mt=0.1	-
283	475092,05	2250939,78	Геодезический метод; Mt=0.1	-
284	475092,25	2250939,48	Геодезический метод; Mt=0.1	-
281	475092,53	2250939,69	Геодезический метод; Mt=0.1	-
285	475046,03	2250908,00	Геодезический метод; Mt=0.1	-
286	475045,83	2250908,28	Геодезический метод; Mt=0.1	-
287	475045,54	2250908,09	Геодезический метод; Mt=0.1	-
288	475045,74	2250907,79	Геодезический метод; Mt=0.1	-
285	475046,03	2250908,00	Геодезический метод; Mt=0.1	-
289	474996,55	2250875,48	Геодезический метод; Mt=0.1	-
290	474996,35	2250875,77	Геодезический метод; Mt=0.1	-
291	474996,06	2250875,58	Геодезический метод; Mt=0.1	-
292	474996,26	2250875,28	Геодезический метод; Mt=0.1	-
289	474996,55	2250875,48	Геодезический метод; Mt=0.1	-
293	474975,99	2250861,56	Геодезический метод; Mt=0.1	-
294	474975,79	2250861,84	Геодезический метод; Mt=0.1	-
295	474975,51	2250861,65	Геодезический метод; Mt=0.1	-
296	474975,70	2250861,35	Геодезический метод; Mt=0.1	-
293	474975,99	2250861,56	Геодезический метод; Mt=0.1	-
297	474948,65	2250843,84	Геодезический метод; Mt=0.1	-
298	474948,92	2250844,04	Геодезический метод; Mt=0.1	-

299	474948,72	2250844,33	Геодезический метод; Mt=0.1	-
300	474948,43	2250844,13	Геодезический метод; Mt=0.1	-
297	474948,65	2250843,84	Геодезический метод; Mt=0.1	-
301	474837,60	2250786,45	Геодезический метод; Mt=0.1	-
302	474837,93	2250786,27	Геодезический метод; Mt=0.1	-
303	474840,36	2250790,73	Геодезический метод; Mt=0.1	-
304	474840,05	2250790,91	Геодезический метод; Mt=0.1	-
301	474837,60	2250786,45	Геодезический метод; Mt=0.1	-
305	474818,82	2250746,01	Геодезический метод; Mt=0.1	-
306	474818,82	2250746,36	Геодезический метод; Mt=0.1	-
307	474813,95	2250746,32	Геодезический метод; Mt=0.1	-
308	474813,95	2250745,97	Геодезический метод; Mt=0.1	-
305	474818,82	2250746,01	Геодезический метод; Mt=0.1	-
309	474820,73	2250684,85	Геодезический метод; Mt=0.1	-
310	474820,38	2250684,83	Геодезический метод; Mt=0.1	-
311	474820,40	2250684,48	Геодезический метод; Mt=0.1	-
312	474820,76	2250684,5	Геодезический метод; Mt=0.1	-
309	474820,73	2250684,85	Геодезический метод; Mt=0.1	-
313	474826,13	2250628,98	Геодезический метод; Mt=0.1	-
314	474825,79	2250628,95	Геодезический метод; Mt=0.1	-
315	474825,80	2250628,59	Геодезический метод; Mt=0.1	-
316	474826,17	2250628,61	Геодезический метод; Mt=0.1	-
313	474826,13	2250628,98	Геодезический метод; Mt=0.1	-
317	474831,84	2250570,59	Геодезический метод; Mt=0.1	-
318	474831,50	2250570,57	Геодезический метод; Mt=0.1	-
319	474831,51	2250570,22	Геодезический метод; Mt=0.1	-
320	474831,88	2250570,24	Геодезический метод; Mt=0.1	-
317	474831,84	2250570,59	Геодезический метод; Mt=0.1	-
321	474837,37	2250514,93	Геодезический метод; Mt=0.1	-



322	474837,03	2250514,90	Геодезический метод; Mt=0.1	-
323	474837,04	2250514,55	Геодезический метод; Mt=0.1	-
324	474837,40	2250514,58	Геодезический метод; Mt=0.1	-
321	474837,37	2250514,93	Геодезический метод; Mt=0.1	-
325	474842,63	2250460,94	Геодезический метод; Mt=0.1	-
326	474842,70	2250461,28	Геодезический метод; Mt=0.1	-
327	474837,93	2250462,16	Геодезический метод; Mt=0.1	-
328	474837,87	2250461,83	Геодезический метод; Mt=0.1	-
325	474842,63	2250460,94	Геодезический метод; Mt=0.1	-
329	474829,75	2250404,31	Геодезический метод; Mt=0.1	-
330	474829,43	2250404,38	Геодезический метод; Mt=0.1	-
331	474829,35	2250404,04	Геодезический метод; Mt=0.1	-
332	474829,70	2250403,97	Геодезический метод; Mt=0.1	-
329	474829,75	2250404,31	Геодезический метод; Mt=0.1	-
333	474817,18	2250348,20	Геодезический метод; Mt=0.1	-
334	474816,85	2250348,27	Геодезический метод; Mt=0.1	-
335	474816,78	2250347,93	Геодезический метод; Mt=0.1	-
336	474817,10	2250347,87	Геодезический метод; Mt=0.1	-
333	474817,18	2250348,20	Геодезический метод; Mt=0.1	-
337	474805,05	2250294,49	Геодезический метод; Mt=0.1	-
338	474804,71	2250294,56	Геодезический метод; Mt=0.1	-
339	474804,64	2250294,22	Геодезический метод; Mt=0.1	-
340	474804,98	2250294,15	Геодезический метод; Mt=0.1	-
337	474805,05	2250294,49	Геодезический метод; Mt=0.1	-
341	474792,55	2250238,47	Геодезический метод; Mt=0.1	-
342	474792,23	2250238,54	Геодезический метод; Mt=0.1	-
343	474792,16	2250238,20	Геодезический метод; Mt=0.1	-
344	474792,48	2250238,14	Геодезический метод; Mt=0.1	-
341	474792,55	2250238,47	Геодезический метод; Mt=0.1	-

345	474779,53	2250181,73	Геодезический метод; Mt=0.1	-
346	474779,21	2250181,79	Геодезический метод; Mt=0.1	-
347	474779,13	2250181,45	Геодезический метод; Mt=0.1	-
348	474779,46	2250181,39	Геодезический метод; Mt=0.1	-
345	474779,53	2250181,73	Геодезический метод; Mt=0.1	-
349	474767,46	2250127,39	Геодезический метод; Mt=0.1	-
350	474767,14	2250127,46	Геодезический метод; Mt=0.1	-
351	474767,07	2250127,12	Геодезический метод; Mt=0.1	-
352	474767,39	2250127,05	Геодезический метод; Mt=0.1	-
349	474767,46	2250127,39	Геодезический метод; Mt=0.1	-
353	474754,76	2250071,71	Геодезический метод; Mt=0.1	-
354	474754,44	2250071,78	Геодезический метод; Mt=0.1	-
355	474754,37	2250071,44	Геодезический метод; Mt=0.1	-
356	474754,69	2250071,37	Геодезический метод; Mt=0.1	-
353	474754,76	2250071,71	Геодезический метод; Mt=0.1	-
357	474742,66	2250017,43	Геодезический метод; Mt=0.1	-
358	474742,30	2250017,49	Геодезический метод; Mt=0.1	-
359	474742,23	2250017,15	Геодезический метод; Mt=0.1	-
360	474742,57	2250017,09	Геодезический метод; Mt=0.1	-
357	474742,66	2250017,43	Геодезический метод; Mt=0.1	-
361	474730,48	2249963,73	Геодезический метод; Mt=0.1	-
362	474730,16	2249963,79	Геодезический метод; Mt=0.1	-
363	474730,09	2249963,45	Геодезический метод; Mt=0.1	-
364	474730,41	2249963,39	Геодезический метод; Mt=0.1	-
361	474730,48	2249963,73	Геодезический метод; Mt=0.1	-
365	474718,79	2249912,15	Геодезический метод; Mt=0.1	-
366	474718,43	2249912,21	Геодезический метод; Mt=0.1	-
367	474718,36	2249911,87	Геодезический метод; Mt=0.1	-
368	474718,72	2249911,81	Геодезический метод; Mt=0.1	-
365	474718,79	2249912,15	Геодезический метод; Mt=0.1	-



369	474707,50	2249861,28	Геодезический метод; Mt=0.1	-
370	474707,17	2249861,35	Геодезический метод; Mt=0.1	-
371	474707,10	2249861,01	Геодезический метод; Mt=0.1	-
372	474707,43	2249860,95	Геодезический метод; Mt=0.1	-
369	474707,50	2249861,28	Геодезический метод; Mt=0.1	-
373	474704,89	2249828,62	Геодезический метод; Mt=0.1	-
374	474705,03	2249828,95	Геодезический метод; Mt=0.1	-
375	474700,31	2249830,85	Геодезический метод; Mt=0.1	-
376	474700,17	2249830,52	Геодезический метод; Mt=0.1	-
373	474704,89	2249828,62	Геодезический метод; Mt=0.1	-
377	474698,10	2249781,12	Геодезический метод; Mt=0.1	-
378	474697,75	2249781,14	Геодезический метод; Mt=0.1	-
379	474697,74	2249780,80	Геодезический метод; Mt=0.1	-
380	474698,08	2249780,79	Геодезический метод; Mt=0.1	-
377	474698,10	2249781,12	Геодезический метод; Mt=0.1	-
381	474696,35	2249742,17	Геодезический метод; Mt=0.1	-
382	474696,01	2249742,18	Геодезический метод; Mt=0.1	-
383	474695,99	2249741,83	Геодезический метод; Mt=0.1	-
384	474696,33	2249741,82	Геодезический метод; Mt=0.1	-
381	474696,35	2249742,17	Геодезический метод; Mt=0.1	-
385	474693,76	2249690,81	Геодезический метод; Mt=0.1	-
386	474693,41	2249690,83	Геодезический метод; Mt=0.1	-
387	474693,40	2249690,49	Геодезический метод; Mt=0.1	-
388	474693,74	2249690,47	Геодезический метод; Mt=0.1	-
385	474693,76	2249690,81	Геодезический метод; Mt=0.1	-
389	474690,66	2249633,60	Геодезический метод; Mt=0.1	-
390	474690,32	2249633,61	Геодезический метод; Mt=0.1	-
391	474690,30	2249633,26	Геодезический метод; Mt=0.1	-
392	474690,64	2249633,25	Геодезический метод; Mt=0.1	-

389	474690,66	2249633,60	Геодезический метод; Mt=0.1	-
393	474688,24	2249580,39	Геодезический метод; Mt=0.1	-
394	474687,90	2249580,41	Геодезический метод; Mt=0.1	-
395	474687,88	2249580,07	Геодезический метод; Mt=0.1	-
396	474688,23	2249580,05	Геодезический метод; Mt=0.1	-
393	474688,24	2249580,39	Геодезический метод; Mt=0.1	-
397	474684,98	2249518,28	Геодезический метод; Mt=0.1	-
398	474685,33	2249518,27	Геодезический метод; Mt=0.1	-
399	474685,33	2249518,61	Геодезический метод; Mt=0.1	-
400	474684,98	2249518,61	Геодезический метод; Mt=0.1	-
397	474684,98	2249518,28	Геодезический метод; Mt=0.1	-
401	474682,43	2249459,94	Геодезический метод; Mt=0.1	-
402	474682,08	2249459,95	Геодезический метод; Mt=0.1	-
403	474682,07	2249459,61	Геодезический метод; Mt=0.1	-
404	474682,41	2249459,60	Геодезический метод; Mt=0.1	-
401	474682,43	2249459,94	Геодезический метод; Mt=0.1	-
405	474679,94	2249407,06	Геодезический метод; Mt=0.1	-
406	474679,58	2249407,07	Геодезический метод; Mt=0.1	-
407	474679,56	2249406,73	Геодезический метод; Mt=0.1	-
408	474679,92	2249406,72	Геодезический метод; Mt=0.1	-
405	474679,94	2249407,06	Геодезический метод; Mt=0.1	-
409	474677,38	2249354,70	Геодезический метод; Mt=0.1	-
410	474677,04	2249354,71	Геодезический метод; Mt=0.1	-
411	474677,02	2249354,37	Геодезический метод; Mt=0.1	-
412	474677,36	2249354,36	Геодезический метод; Mt=0.1	-
409	474677,38	2249354,70	Геодезический метод; Mt=0.1	-
413	474675,02	2249305,49	Геодезический метод; Mt=0.1	-
414	474674,68	2249305,50	Геодезический метод; Mt=0.1	-
415	474674,66	2249305,15	Геодезический метод; Mt=0.1	-

416	474675,00	2249305,14	Геодезический метод; Mt=0.1	-
413	474675,02	2249305,49	Геодезический метод; Mt=0.1	-
417	474672,12	2249253,48	Геодезический метод; Mt=0.1	-
418	474672,46	2249253,48	Геодезический метод; Mt=0.1	-
419	474672,48	2249253,82	Геодезический метод; Mt=0.1	-
420	474672,12	2249253,82	Геодезический метод; Mt=0.1	-
417	474672,12	2249253,48	Геодезический метод; Mt=0.1	-
421	474669,83	2249197,38	Геодезический метод; Mt=0.1	-
422	474669,94	2249197,75	Геодезический метод; Mt=0.1	-
423	474665,04	2249199,02	Геодезический метод; Mt=0.1	-
424	474664,94	2249198,66	Геодезический метод; Mt=0.1	-
421	474669,83	2249197,38	Геодезический метод; Mt=0.1	-
425	474642,51	2249148,84	Геодезический метод; Mt=0.1	-
426	474642,82	2249148,67	Геодезический метод; Mt=0.1	-
427	474642,98	2249148,97	Геодезический метод; Mt=0.1	-
428	474642,67	2249149,14	Геодезический метод; Mt=0.1	-
425	474642,51	2249148,84	Геодезический метод; Mt=0.1	-
429	474616,93	2249102,43	Геодезический метод; Mt=0.1	-
430	474617,24	2249102,26	Геодезический метод; Mt=0.1	-
431	474617,40	2249102,56	Геодезический метод; Mt=0.1	-
432	474617,11	2249102,73	Геодезический метод; Mt=0.1	-
429	474616,93	2249102,43	Геодезический метод; Mt=0.1	-
433	474592,20	2249057,47	Геодезический метод; Mt=0.1	-
434	474592,51	2249057,29	Геодезический метод; Mt=0.1	-
435	474592,67	2249057,58	Геодезический метод; Mt=0.1	-
436	474592,36	2249057,76	Геодезический метод; Mt=0.1	-
433	474592,20	2249057,47	Геодезический метод; Mt=0.1	-
437	474566,82	2249010,99	Геодезический метод; Mt=0.1	-
438	474567,13	2249010,84	Геодезический метод; Mt=0.1	-



439	474567,29	2249011,14	Геодезический метод; Mt=0.1	-
440	474567,00	2249011,31	Геодезический метод; Mt=0.1	-
437	474566,82	2249010,99	Геодезический метод; Mt=0.1	-
441	474543,15	2248967,21	Геодезический метод; Mt=0.1	-
442	474543,35	2248967,50	Геодезический метод; Mt=0.1	-
443	474539,41	2248970,13	Геодезический метод; Mt=0.1	-
444	474539,21	2248969,84	Геодезический метод; Mt=0.1	-
441	474543,15	2248967,21	Геодезический метод; Mt=0.1	-
445	474515,36	2248934,70	Геодезический метод; Mt=0.1	-
446	474515,09	2248934,92	Геодезический метод; Mt=0.1	-
447	474514,87	2248934,64	Геодезический метод; Mt=0.1	-
448	474515,14	2248934,41	Геодезический метод; Mt=0.1	-
445	474515,36	2248934,70	Геодезический метод; Mt=0.1	-
449	474474,83	2248887,39	Геодезический метод; Mt=0.1	-
450	474475,07	2248887,65	Геодезический метод; Mt=0.1	-
451	474474,81	2248887,87	Геодезический метод; Mt=0.1	-
452	474474,58	2248887,61	Геодезический метод; Mt=0.1	-
449	474474,83	2248887,39	Геодезический метод; Mt=0.1	-
453	474442,52	2248849,31	Геодезический метод; Mt=0.1	-
454	474442,25	2248849,53	Геодезический метод; Mt=0.1	-
455	474442,03	2248849,24	Геодезический метод; Mt=0.1	-
456	474442,30	2248849,02	Геодезический метод; Mt=0.1	-
453	474442,52	2248849,31	Геодезический метод; Mt=0.1	-
457	474402,40	2248802,92	Геодезический метод; Mt=0.1	-
458	474402,67	2248802,69	Геодезический метод; Mt=0.1	-
459	474402,91	2248802,96	Геодезический метод; Mt=0.1	-
460	474402,62	2248803,20	Геодезический метод; Mt=0.1	-
457	474402,40	2248802,92	Геодезический метод; Mt=0.1	-
461	474369,66	2248763,89	Геодезический метод; Mt=0.1	-

462	474369,39	2248764,11	Геодезический метод; Mt=0.1	-
463	474369,17	2248763,83	Геодезический метод; Mt=0.1	-
464	474369,44	2248763,60	Геодезический метод; Mt=0.1	-
461	474369,66	2248763,89	Геодезический метод; Mt=0.1	-
465	474335,15	2248723,37	Геодезический метод; Mt=0.1	-
466	474334,89	2248723,6	Геодезический метод; Mt=0.1	-
467	474334,68	2248723,34	Геодезический метод; Mt=0.1	-
468	474334,93	2248723,11	Геодезический метод; Mt=0.1	-
465	474335,15	2248723,37	Геодезический метод; Mt=0.1	-
469	474297,95	2248679,81	Геодезический метод; Mt=0.1	-
470	474297,68	2248680,03	Геодезический метод; Mt=0.1	-
471	474297,46	2248679,75	Геодезический метод; Mt=0.1	-
472	474297,73	2248679,53	Геодезический метод; Mt=0.1	-
469	474297,95	2248679,81	Геодезический метод; Mt=0.1	-